

# Waldfeststellungsplan

gemäss Art. 10 Abs. 2 und Art. 13 Abs. 3 Bundesgesetz über den Wald (SR 921.0) sowie § 3 Abs. 1 Kantonales Waldgesetz (BGS 931.11)

Detailplan Platte | Plan-Nr. 5105-8

Der vorliegende Waldfeststellungsplan ersetzt folgende rechtsgültige Waldfeststellung:  
- Waldfeststellungsplan Platte, 1:1'000, Plannummer 5105-8 vom 10. September 1999, Frey + Gnehm AG

Öffentliche Auflage vom ..... bis am .....

Festgestellt:

Ort / Datum: .....

KreisförsterIn: .....

Von der Gemeinde eingesehen am: .....

Der Gemeindepräsident: .....

Masstab 1:1'500

F:\daten\14-18-091-00\11\_PLAENE\GIS\BEADAT\Nutzungsplanung\_Entwurf\Waldfeststellungsplan\_Erlinsbach.qgz



Proj. Nr. 14-18-091-00  
Datum 14.12.2021  
Rev. Datum 18.09.2024  
Gez. / Gepr. bsi / mwe  
Format 1260 x 1180 mm

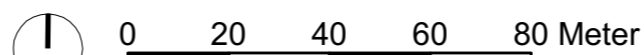
## Legende

### Verbindliche Waldgrenze

-  bestehend
-  neu festgestellt
-  aufgehoben

### Orientierungsinhalt

-  Wald gem. Waldplan AWJF, Stand 26.07.2023
-  Siedlungsgebiet



AV-Datenstand: 18.09.2024

